SISTEMA TERRITORIALE DI COLLINA

Subsistema insediativo

LA DISCIPLINA DEL PATRIMONIO EDILIZIO E DEGLI INTERVENTI PREVISTI DAL R.U.

L'AMBITO DELL'EDIFICATO STORICO. Art.70
Equiparabile alla Z.T.O. "A" art.2 DM 1444/68

Il patrimonio delle emergenze architettoniche puntuali. "A1"

edifici vincolati dalla L. n° 1089/1939 (I°elenco art.7 L.R.59/1980)
edifici appartenenti al II°elenco art.7 L.R. n° 59/1980
} il n° sull'elaborato indica il riferimento agli elenchi degli immobili di carattere storico - artistico ai sensi della L.R. n° 59/1980

Edificato più o meno storicizzato con connotazione tipologica assimilabile al "Borgo storico". "A2"

Edificato di interesse architettonico-tipologico. "A3"

Edificato di interesse ambientale. "A4"

edifici elencati ai sensi dell'art.1 ex L.R. n° 10/1979
} il n° sull'elaborato indica il riferimento all'elenco degli immobili di interesse culturale ed ambientale ai sensi della ex L.R. n° 10/1979

L'AMBITO DELL'EDIFICATO DI RECENTE FORMAZIONE. Art.71
Equiparabile alla Z.T.O. "B" art.2 DM 1444/68

Aree ad edificazione aperta ad assetto urbano connotato da un rapporto di congruenza tra manufatto e lotto. "B1"

Aree ad edificazione aperta prive di assetto urbano coerente e percepibile. "B2"

Aree ad edificazione aperta ad assetto urbano discendente da un disegno unitario o comunque configurabile come unità di spazio. "B3 "

Aree di completamento residenziale. "B4"

Attività produttive interne al Subsistema Insediativo.

Aree sottoposte a P.A vigenti (la sigla riportata sull'elaborato indica l'unità di appartenenza)

L'AMBITO DELL'EDIFICATO PREVISTO DAL R.U. Art.73
Equiparabile alla Z.T.O. "C" art.2 DM 1444/68

Insediamenti di iniziativa a carattere prevalentemente privato. "C1"

Aree da sottoporre a P.A e/o Permesso a Costruire convenzionato (la numerazione indica il riferimento alla scheda grafica allegata alle N.T.A)

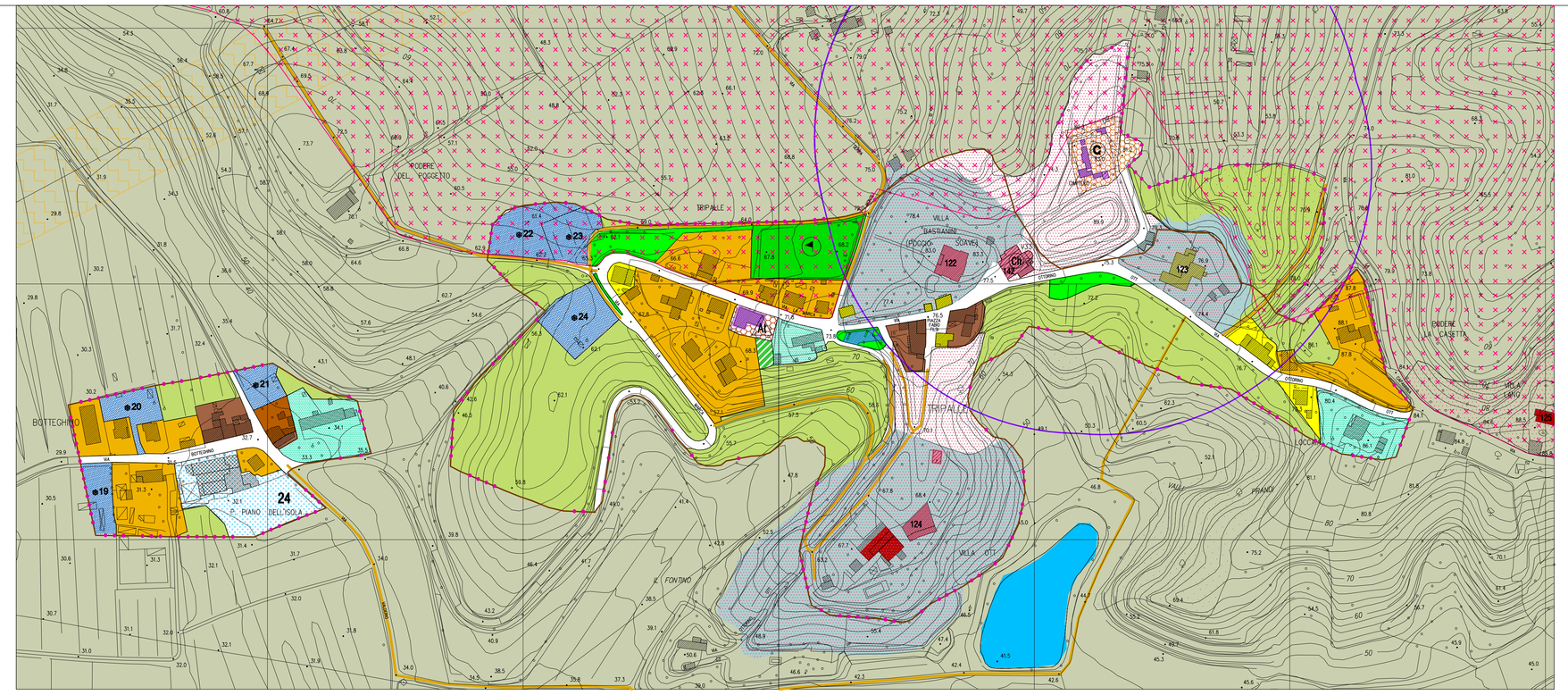

U.T.O.E. n. 13 "Botteghino" e U.T.O.E. n. 14 "Tripalle"

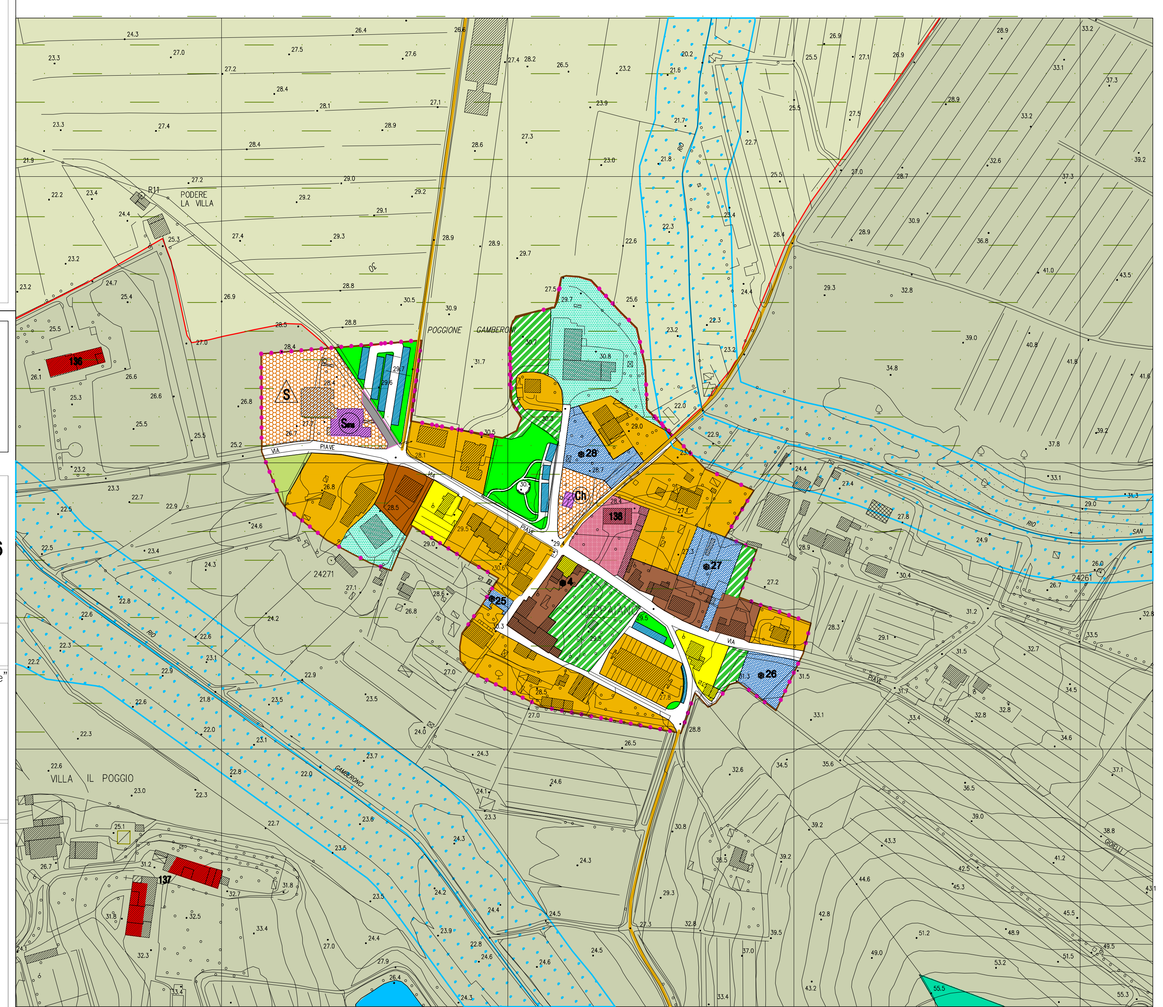

U.T.O.E. n. 11 "Ceppaiano"

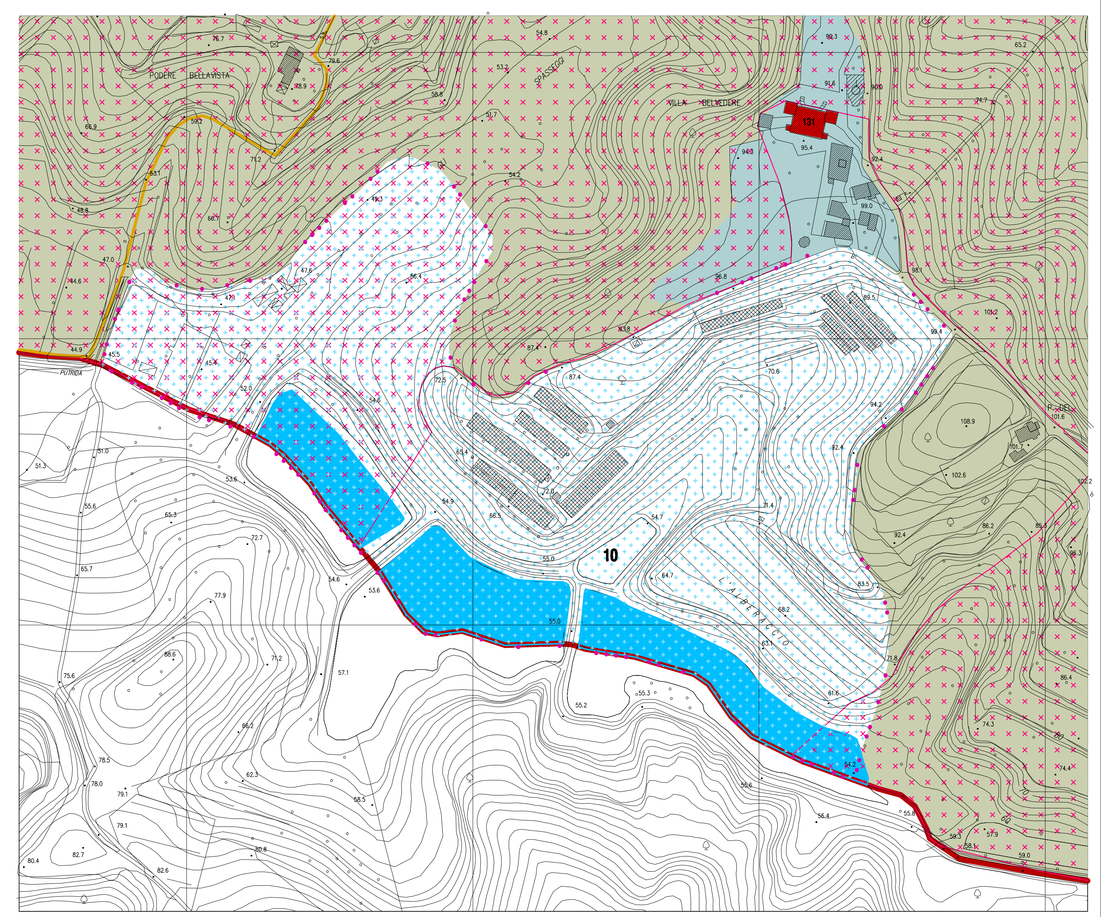

U.T.O.E. n. 16 "Belvedere"

Subsistema agricolo

LA DISCIPLINA DEL DEL SUBSISTEMA AGRICOLO

ZONA AGRICOLA
Equiparabile alla Z.T.O. "E" art.2 DM 1444/68

Zone agricole ordinarie. "E1". Art.50

Zone agricole di interesse paesaggistico. "E2". Art.51

Zone agricole ordinarie interne alle U.T.O.E. "E3". Art.52

AG Attività agricole interne alle U.T.O.E. Art.54

INDIRIZZI PROGETTUALI

Viabilità vicinale o poderale da recuperare e valorizzare

I SERVIZI E LE ATTREZZATURE PUBBLICHE, DI INTERESSE PUBBLICO O COLLETTIVO

Ch Chiesa (INVARIANTE art.7 P.S.) Art.86

Sm Scuola materna. Art.86

C Cimitero. Art.86

S Attrezzature scolastiche. Art.86

R Attrezzature ricreative. Art.87

A Attrezzature collettive. Art.86

Viabilità da completare o recuperare

Verde/parco pubblico Art.88

Aree a parcheggio pubblico Art. 93

Parco sportivo. Art.108

Percorsi pedonali/ciclabili Art.92

Verde/parco pubblico da realizzare Art.88

Verde privato. Art.75

Nuova viabilità. Art.91

ZONE DI TUTELA

Rispetto cimiteriale Art. 95

Rispetto depuratore Art. 96

Rispetto elettrodotto Art. 97

Vincolo idrogeologico Art. 99

Parchi di Ville Art. 104

Fossi e Canali. Art. 106

Limite Utoe

Perimetro dei centri abitati

Limite comunale

Ambito di tutela corsi d'acqua

Prescrizioni speciali di ambito

Il numero riportato sull'elaborato indica il riferimento alle N.T.A

PIANI DI RECUPERO. Art.74

Area da sottoporre a P.d.R.
il numero indica il riferimento alle N.T.A.
Simbolo che individua gli edifici con prescrizione di conservazione sul nucleo originale

PdR in attuazione

COMUNE DI CRESPINA LORENZANA
(Prov. di Pisa)

Elaborato n° **9**

VARIANTE GENERALE AL REGOLAMENTO URBANISTICO

MODIFICATA A SEGUITO DI ACCOGLIMENTO DELLE OSSERVAZIONI A CURA DELL'UFFICIO E DELL'ARCH. GIOVANNI PARLANTI
"Approvazione"

RIFERIMENTO CARTOGRAFICO

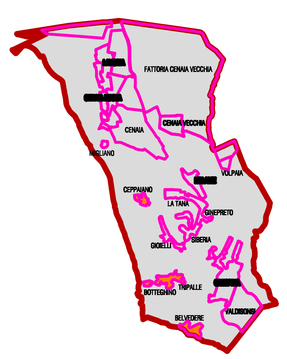

OGGETTO

PROGETTO
UTOE N. 11- 13 - 14 - 16

scala	1:2.000
data	Febbraio 2015

Sindaco – ing. Thomas D'Addona
Ass. Urbanistica – Ing. Davide Bacci

Gruppo Interno Progettazione "Adozione"
Progettista e Coordinatore Generale
Arch. Stefano Galletti
Co-progettista
Ing. Massimo Saleppichi
Resp. Procedimento
P.E. Luca Melani
Garante Comunic.
Geom. Roberto Cerretini

Collaboratori Ufficio Tecnico Comunale
Grafica
Geom. Elisa Balestri
Problematiche Normative
P.e. Luca Melani
Problematiche infrastrutturali
Geom. Fabio Mannari
Problematiche Ambientali
Ing. Massimo Saleppichi
Problematiche Urban./Commerciale
Dott.ssa Catluscia Coviello
Problematiche Amministrative
Antonella Cecchini

Contributi Esterni
Valutazione Integrata e VAS
Dott.ssa Elisabetta Norci
Studi geologici
Geoprogetti Studio Associato